



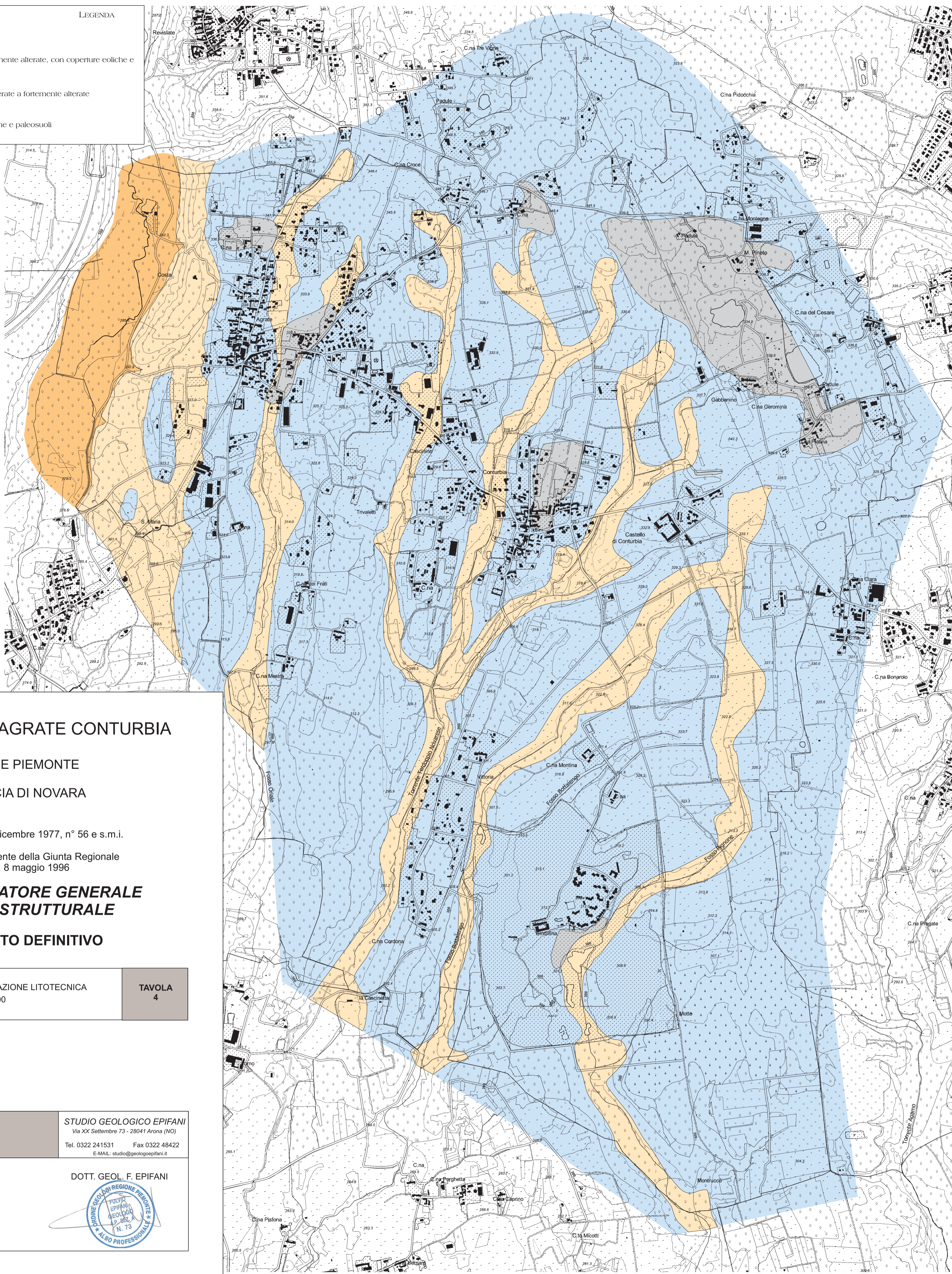


LEGENDA

-  Ghiaie e sabbie limose poco alterate
 $\phi = 28^{\circ}\text{-}32^{\circ}$; $c=0$ T/mq
-  Ghiaie, sabbie e limi, da alterate a fortemente alterate, con coperture eoliche e paleosuoli
 $\phi = 24^{\circ}\text{-}30^{\circ}$; $c=0 + 5$ T/mq
-  Limi e argille con ciottoli e massi, da alterate a fortemente alterate con coperture eoliche e paleosuoli
 $\phi = 24^{\circ}\text{-}28^{\circ}$; $c=0 + 10$ T/mq
-  Limi, torbe e argille con coperture eoliche e paleosuoli
 $\phi = 24^{\circ}\text{-}26^{\circ}$; $c=0 + 10$ T/mq



COMUNE DI AGRATE CONTURBIA



REGIONE PIEMONTE



PROVINCIA DI NOVARA

Legge Regionale 5 Dicembre 1977, n° 56 e s.m.i.

Circolare del Presidente della Giunta Regionale
n° 7/LAP, 8 maggio 1996

**PIANO REGOLATORE GENERALE
VARIANTE STRUTTURALE**

PROGETTO DEFINITIVO

CARTA DELLA CARATTERIZZAZIONE LITOTECNICA
Scala 1:10.000

TAVOLA
4

Arona, MARZO 2020

STUDIO GEOLOGICO EPIFANI
Via XX Settembre 73 - 28041 Arona (NO)
Tel. 0322 241531 Fax 0322 48422
E-MAIL: studio@geologiepifani.it

DOTT. GEOL. F. EPIFANI

